

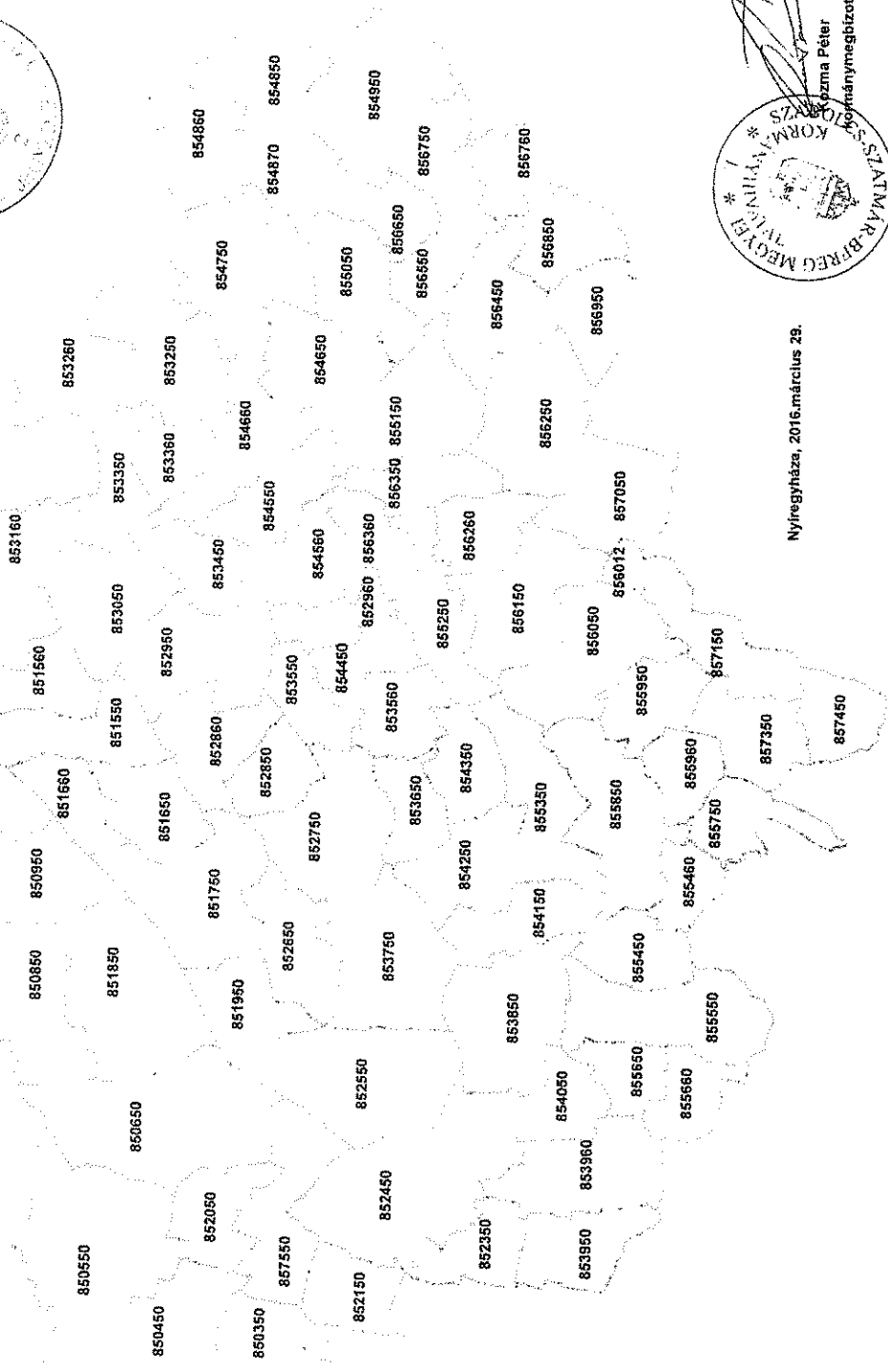

400

SZABOLCS SZATMÁR BÉREG MEGYEI
KORMÁNYHIVATAL

záradék:
Egyszerűsített: 2016.04.04.
Küldet: 2016.05.05.

Purkóc-dobos BC 2016.04.04.

**VADÁSZTERÜLETI AJÁNLÁS
ÁTNEVEZÉSI TÉRKÉPE**



JELMAGYARÁZAT

a kialakításra ajánlott vadászterületek
 határvonala
 85XXXX - ködszám-részlete (3.-8. pozíció)

A vadászterület ködszámának felépítése

Nyílt- terület	Egyedi azonosító kód	Felügyelet kód
1	5 - 8 5 X X X	1 0 9
1	5 - 8 5 X X X	1 1 0
1	5 - 8 5 X X X	1 1 1

Digitálisan aláírta: Szervezeti aláíró tanúsítvány
 DN: cn=HJ, o=Nyíregyháza, ou=Szabolcs-Szatmár-Bereg Megyei Kormányhivatal, serialNumber=DO20141202-1DOS, cn=Szervezeti aláíró tanúsítvány, postalCode=4400, street=H-65ék Tere 5. Dátum: 2016.03.31 09:05:06 +02'00'

Nyíregyháza, 2016.március 29.



**Szervezeti
aláíró
tanúsítvány**



SZABOLCS-SZATMÁR-BEREG MEGYEI
KORMÁNYHIVATAL

Zárólag
Kijelölés: 2016. 04. 06.
Küldés: 2016. 05. 05.
Függelék: 2016. 06. 04.



Iktatószám: SZ/83/03199-1/2016.
Ügyintéző: Hevesi István
Telefon: (42)-594-121

Tárgy: Ajánlás vadászterület határára
Hiv.sz.: -
Mell.: 1 db átnézeti térkép
1 db térképkivonat (M=1: 50 000)

A J Á N L Á S

A Szabolcs-Szatmár-Bereg Megyei Kormányhivatal hivatalból ajánlást tesz közzé hirdetményi úton a 15-852950-110 kódszámú vadászterület határára, a 2017.03.01-től- 2037.02.28-ig tartó üzemtervi ciklusra az alábbiak szerint:

A térképmellékleten vastag és folytonos vonallal jelölt vadászterület szöveges határleírása a következő:

(az óramutató járásával ellentétes körbejárési irányjal):

A határleírás kiinduló pontja északon a Gyulaháza és Nyírmada közötti műút és a Nyírkarászról Ilk irányában haladó földút találkozási pontja (Nyírkarász 0306/2 helyrajzi számú földút). A műúton a határvonal délkeleti irányban Nyírmada belterületéig halad. Nyírmada belterületén a határvonal a Kisvárdai utcáról a Petneházi utcára fordul és azon nyugati irányban a Rohod 087 helyrajzi számú földútig halad. A Rohod 087 helyrajzi számú földúton a határvonal déli irányban, a Rohod 077 helyrajzi számú földúton délnyugati, majd a Rohod 073 helyrajzi számú földúton déli irányban a Rohod és Nyírmada közötti műútig halad tovább. A műúton a határvonal Rohod és Nyírmada közigazgatási határáig halad, majd azon déli irányban haladva a Csokaly tavat nyugatról követve a Nyírmada-Vaja közigazgatási határáig halad. Innen a határvonal közigazgatási határon a Vaja 0164/16 helyrajzi számú földútig halad, melyen délre fordulva a 41.számú főközlekedési útig halad. A 41.számú főközlekedési úton a határvonal északkeleti irányban a Nyírmada-Vaja közigazgatási határáig, majd innen a Nyírmada-Vaja, Vaja-Pusztadobos, majd Vaja-Nyírparasznya közigazgatási határt követve, továbbá a Nyírparasznya 047/46 helyrajzi számú ingatlan déli szegélyén keleti irányban a Nyírparasznya és Pusztadobos közötti földútig (Nyírparasznya 045 helyrajzi szám halad. Innen határvonal Nyírparasznya 035 helyrajzi számú földúton keleti, majd a Nyírparasznya 040/1 helyrajzi számú legelő nyugati szegélyén és a Nyírparasznya 041 helyrajzi számú földúton északi irányban Nagydobos-Nyírparasznya és Pusztadobos települések közigazgatási határainak találkozási pontjáig halad. Innen a határvonal északi irányban a Pusztadobos-Nagydobos közigazgatási határt követi irányban a Pusztadobos 058/1 helyrajzi számú földútig. A Pusztadobos 058/1 helyrajzi számú földúton a határvonal nyugati irányban a M3-as autópályáig folytatódik tovább. Innen a határvonal az M3-as autópálya északi irányban az autópálya és a 41. számú főközlekedési út körforgalmi kereszteződéséig. Innen a határvonal északkeleti irányban a Vásárosnamény 0360 helyrajzi számú földútig halad, A határvonal Vásárosnamény 0360 helyrajzi számú földúton északi irányban halad, majd a Vásárosnamény 0367 helyrajzi számú földúton a határvonal keletre fordul és a vasúti pályához becsatlakozva és azon északkeleti irányban halad. A

vasútvonalról északkeleti megtörést követően a határvonal a Vásárosnamény 0398/2, 0398/1 és Ilk 029 helyrajzi számú földúton Ilk község belterületéig halad. Ilk község belterületén a Dobosi, Kossuth Lajos, Jókai Mór, Ady Endre utcák vonalát érintve halad át és műúton Gemzse belterületéig halad. Gemzse belterületén a határvonal a Tompa Mihály, Kossuth Lajos és Petőfi Sándor utcák vonalát követi és a belterületet elhagyva délnyugati irányban a Gemzse 019, Gyulaháza 063, déli irányban a Gyulaháza 060, majd délnyugati irányban a Gyulaháza 059, a Nyírkarász 0306/2 helyrajzi számú úton eléri a Gyulaháza és Nyírmada közötti műutat, a határleírás kiindulási pontját.

A vadászterület becsült mérete: 7355 ha

Az ajánlással érintett vadászterülettel szomszédos lejáró üzemtervű vadászterületek kódszámai a csatolt térképmellékleten szerepelnek.

Az 1996. évi LV. törvény (Vtv.) 11/A. § (4) alapján, a vadászati hatóság az ajánlást a hirdetőtábláján, és elektronikus tájékoztatásra szolgáló honlapján legalább harminc napra hirdetmény formájában közzéteszi. A vadászati hatóság kezdeményezi minden érintett település önkormányzatának hirdetőtábláján, illetve elektronikus tájékoztatásra szolgáló honlapján a hirdetmény formájában való közzétételt, amelyet az önkormányzat tájékoztató jelleggel legalább harminc napra közzétesz.

A Vtv 11/A. § (5) bekezdése alapján az ajánlással érintett vadászterület földtulajdonosa az ajánlásra

- a) a vadászterület határaival kapcsolatos módosító javaslatot, illetve
- b) új vadászterület kialakítását célzó javaslatot [az a) és b) pont a továbbiakban együtt: **módosító javaslat**]

nyújthat be a vadászati hatósághoz a hatályos vadgazdálkodási üzemtervi ciklus utolsó vadászati évének május 15. napjáig.

- A földtulajdonos a módosító javaslatot **egyedül**, vagy **más földtulajdonossal együtt** is benyújthatja.
- A módosító javaslatot a 8. §-ban és a 19. § (2) bekezdésében meghatározott feltételek figyelembevételével lehet benyújtani, azzal, hogy **legalább háromszáz hektár, egybefüggő, vadászterületnek minősülő területre** vonatkozhat, amely terület legfeljebb egyharmada más, nem a módosító javaslatot benyújtó földtulajdonos(ok) tulajdonában is lehet.
- Az e § előírásainak megfelelő módosító javaslat befogadásáról a vadászati hatóság 10 napon belül végzéssel dönt. A **vadászati hatóság** módosító javaslat befogadásáról szóló **döntésével szemben** jogorvoslati kérelemmel a vadászterület határát megállapító döntéssel szemben benyújtott **fellebbezéssel** lehet élni.
- Ha a vadászati hatóság ajánlásában szereplő vadászterület határára nem érkezik érvényes módosító javaslat, a vadászati hatóság a vadászterület határának megállapítására vonatkozó szabályok szerint hivatalból megállapítja a vadászterület határát.

A 79/2004. (V. 4.) FVM rendelet (Vhr.) 7. § (1) bekezdése alapján a Vtv. 11/A. § (5) bekezdésében meghatározott módosító javaslatot ahhoz a vadászati hatósághoz kell benyújtani, amelyik az ajánlást tette.

- Ha a módosító javaslatot benyújtó tulajdonos nem személyesen tesz jognyilatkozatot, képviseletéről a Polgári Törvénykönyv képviseleti jogra vonatkozó rendelkezéseinek

megfelelő és a Vhr. 15. számú mellékletben meghatározott adattartalommal kiállított írásbeli meghatalmazás útján gondoskodhat.

- A meghatalmazás a 9. § (3) bekezdésében meghatározott, a tulajdonjog igazolására elfogadható dokumentumok valamelyikével együtt érvényes.
- Állami tulajdonú földterület esetén a vadászati jogjai kapcsolatos eljárásokban meghatalmazásnak minősül a vagyonnevelési szerződésbe foglalt, vadászati joggal összefüggő képviseletre vonatkozó meghatalmazás, amely a meghatalmazott által bemutatott, a képviselettel érintett állami földterületek listájával együtt érvényes.
- A módosító javaslattal érintett ingatlan esetében, ha az ingatlan több tulajdonosa van, érvényes jognyilatkozatot csak egy személy tehet. A tulajdonostársak képviseletükről tulajdoni hányaduk arányában számított szótöbbséggel határoznak.
- (6) Ha a földtulajdonos más földtulajdonossal együtt nyújt be módosító javaslatot a vadászati hatósághoz, a módosító javaslatban meg kell nevezni a módosító javaslat kapcsolattartóját (a továbbiakban: meghatalmazott kapcsolattartó).

A vadászati hatósághoz benyújtott módosító javaslattal tartalmaznia kell:

- a) a módosító javaslatot benyújtó személy vagy a meghatalmazott kapcsolattartó teljes bizonyító erejű magánokiratba foglalt nyilatkozatát arra vonatkozóan, hogy a módosító javaslat **melyik ajánlásban szereplő** – kódszámokkal megjelölt – **vadászterületeket érinti**;
- b) a módosító **javaslattal érintett földterület határleírását**;
- c) a módosító javaslattal érintett földterület **legalább 1:25000 méretarányú topográfiai térképi megjelenítését, feltüntetve az ajánlással érintett vadászterület határvonalát**;
- d) a módosító javaslattal érintett földterületnek az ingatlanügyi hatóság által papíralapon vagy elektronikus adathordozón kiadott **helyrajzi száma**it és **annak területi kiterjedését hektárban**, valamint a **földtulajdonosok nevét és tulajdoni hányadát**;
- e) a módosító javaslatot benyújtó személy vagy a meghatalmazott kapcsolattartó nyilatkozatát arról, hogy a tulajdonában, illetve a képviselt személyek tulajdonában lévő **földterület milyen százalékos arányban áll a módosító javaslattal érintett teljes földterülettel**;
- f) a módosító javaslatot benyújtó személy vagy a meghatalmazott **kapcsolattartó nevét és elérhetőségét**.

A módosító javaslat térképi megjelenítése és szöveges határleírása közötti eltérés esetén a szöveges határleírás tekintendő irányadónak.

Ha a vadászati hatóság ajánlásában szereplő vadászterület határára nem érkezik érvényes módosító javaslat, a vadászati hatóság a vadászterület határának megállapítására vonatkozó szabályok szerint hivatalból megállapítja a vadászterület határát.

A hirdetmény kifüggesztésének napja: 2016. március 31. *(legalább 30 nap, melybe a kifüggesztés és a levétel napja nem számít bele.)*

A hirdetmény levételének napja: 2016. május 02.


Az ajánlással szemben fellebbezésnek helye nincs.

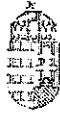
Tájékoztatom, az ajánlással érintett vadászterület földtulajdonosait, hogy az ajánlással kapcsolatos iratokba a Szabolcs-Szatmár-Bereg Megyei Kormányhivatal Élelmiszerlánc-biztonsági és Földművelésügyi Főosztály Földművelésügyi Osztályán ügyfélfogadási időben (hétfő-csütörtök: 8:00-16:00, péntek: 8:00-14:00) betekinthez.

Nyíregyháza, 2016. március 29.

Szervezeti aláíró tanúsítvány

Digitálisan aláírta: Szervezeti aláíró
tanúsítvány
DN: c=HU, l=Nyíregyháza,
o=Szabolcs-Szatmár-Bereg Megyei
Kormányhivatal,
serialNumber=DO20141202-1DOS,
cn=Szervezeti aláíró tanúsítvány,
postalCode=4400, street=Hősök tere
5.
Dátum: 2016.03.31 10:21:17 +02'00'

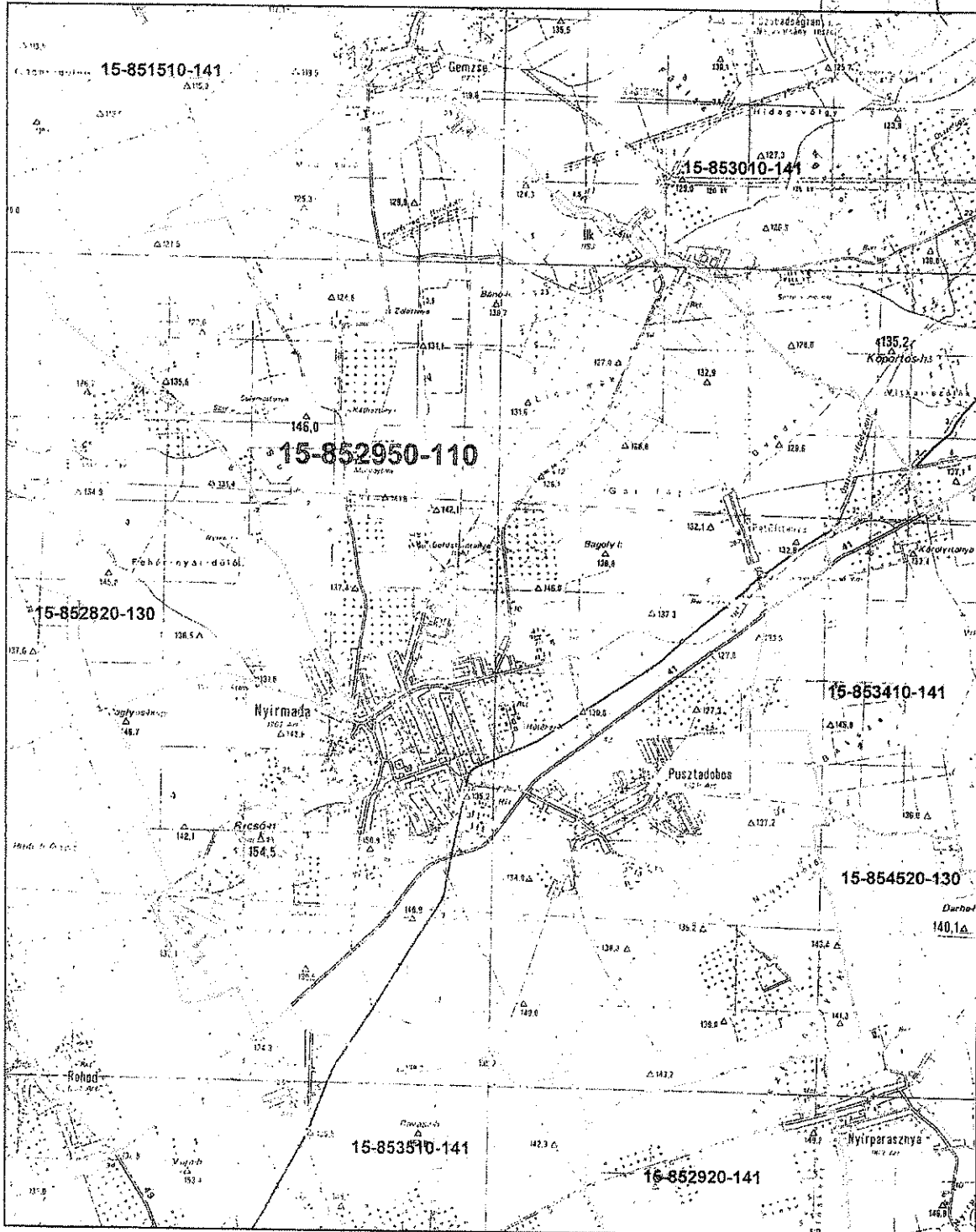





SZABOLCS-SZATMÁR-BEREG MEGYEI
KORMÁNYHIVATAL

TÉRKÉPVÁZLAT
vadászterületi ajánláshoz
M=1: 50 000

szavalt.
lefiggertu. 2016. 04. 06.
meibe. 2016. 05. 05.
pusztadobos 2016. 04. 06.



Nyíregyháza, 2016.március 29.

**Szervezeti
aláíró
tanúsítvány**

Digitálisan aláírta: Szervezeti aláíró tanúsítvány
DN: c=HU, l=Nyíregyháza, o=Szabolcs-Szatmár-Bereg Megyei Kormányhivatal, serialNumber=DO20141202-1DOS, cn=Szervezeti aláíró tanúsítvány, postalCode=4400, street=Hősök tere 5.
Dátum: 2016.03.31 10:21:45 +02'00'



Kozma Péter
kormány megbízott



SZABOLCS-SZATMÁR-BEREG MEGYEI
KORMÁNYHIVATAL


Iktatószám: SZ/83/03207-1/2016.
Ügyintéző: Hevesi István
Telefon: (42)-594-121

Tárgy: Ajánlás vadászterület határára
Hiv.sz.: -
Mell.: 1 db átnézeti térkép
1 db térképkivonat (M=1: 50 000)

Záródt.

elfüggetlenül: H. 04. 04.
Művel.: 26. 05. 05.

Pusztadobos, 26. 04. 06.



A J Á N L Á S

A Szabolcs-Szatmár-Bereg Megyei Kormányhivatal hivatalból ajánlást tesz közzé hirdetményi úton a 15-853450-110 kódszámú vadászterület határára, a 2017.03.01-től- 2037.02.28-ig tartó üzemtervi ciklusra az alábbiak szerint:

A térképmellékleten vastag és folytonos vonallal jelölt vadászterület szöveges határleírása a következő:

(az óramutató járásával egyező körbejárási iránnyal:)

A határleírás kiinduló pontja északon, Vásárosnaményban a 41. számú főközlekedési út Tiszán átvélő hídja. Innen a határvonal a Tisza folyó sodorvonalán délkeleti irányban a Szamos torkolatáig, majd a Szamos folyó sodorvonalán az Olcsva 097 helyrajzi számú csatornáig halad. A határvonal innen nyugati irányban az Olcsva 097 helyrajzi számú csatornán, majd az Olcsva 091 helyrajzi számú töltésen, majd az Olcsva 083 helyrajzi számú töltésen, valamint a Kraszna folyó töltésén át a Kraszna folyó sodorvonaláig halad. A Kraszna sodorvonalán a határvonal déli irányban a Szamosszeg és Nagydobos települések közötti műútig halad. A műúton a határvonal nyugati irányba fordulva és Nagydobos belterületén a József Attila és Dózsa György úton keresztülhaladva, a Nagydobos 0137 helyrajzi számú földúton a Nagydobos 0187 helyrajzi számú földútig folytatódik. Ezen a határvonal északi irányban halad tovább, majd nyugati irányba a Nagydobos 0153 helyrajzi számú úton a Nagydobos-Pusztadobos közigazgatási határig halad, melyen északi irányban a Pusztadobos 058/1 helyrajzi számú földútig halad. A Pusztadobos 058/1 helyrajzi számú földúton a határvonal nyugati irányban a M3-as autópályáig folytatódik tovább. Innen a határvonal az M3-as autópályá északi irányban az autópályá és a 41. számú főközlekedési út körforgalmi kereszteződéséig halad. A határvonal a 41. számú főközlekedési úton északkeleti irányba Vásárosnamény belterületén (Nyíregyházi út, Ifjúság út, Jókai út, Beregszászi út) keresztül a Tisza hídig, a határleírás kiindulási pontjáig halad.

A vadászterület becsült mérete: 2896 ha

Az ajánlással érintett vadászterülettel szomszédos lejáró üzemtervű vadászterületek kódszámai a csatolt térképmellékleten szerepelnek.

Az 1996. évi LV. törvény (Vtv.) 11/A. § (4) alapján, a vadászati hatóság az ajánlást a hirdetőtábláján, és elektronikus tájékoztatásra szolgáló honlapján legalább harminc napra hirdetmény formájában közzéteszi. A vadászati hatóság kezdeményezi minden érintett település önkormányzatának

hirdetőtábláján, illetve elektronikus tájékoztatásra szolgáló honlapján a hirdetmény formájában való közzétételét, amelyet az önkormányzat tájékoztató jelleggel legalább harminc napra közzétesz.

A Vtv 11/A. § (5) bekezdése alapján az ajánlással érintett vadászterület földtulajdonosa az ajánlásra

a) a vadászterület határaival kapcsolatos módosító javaslatot, illetve

b) új vadászterület kialakítását célzó javaslatot [az a) és b) pont a továbbiakban együtt: **módosító javaslat**]

nyújthat be a vadászati hatósághoz a hatályos vadgazdálkodási üzemtervi ciklus utolsó vadászati évének május 15. napjáig.

- A földtulajdonos a módosító javaslatot **egyedül**, vagy **más földtulajdonossal együtt** is benyújthatja.
- A módosító javaslatot a 8. §-ban és a 19. § (2) bekezdésében meghatározott feltételek figyelembevételével lehet benyújtani, azzal, hogy **legalább háromszáz hektár, egybefüggő, vadászterületnek minősülő területre** vonatkozhat, amely terület legfeljebb egyharmada más, nem a módosító javaslatot benyújtó földtulajdonos(ok) tulajdonában is lehet.
- Az e § előírásainak megfelelő módosító javaslat befogadásáról a vadászati hatóság 10 napon belül végzéssel dönt. A **vadászati hatóság** módosító javaslat befogadásáról szóló **döntésével szemben** jogorvoslati kérelemmel a vadászterület határát megállapító döntéssel szemben benyújtott **fellebbezéssel** lehet élni.
- Ha a vadászati hatóság ajánlásában szereplő vadászterület határára nem érkezik érvényes módosító javaslat, a vadászati hatóság a vadászterület határának megállapítására vonatkozó szabályok szerint hivatalból megállapítja a vadászterület határát.

A 79/2004. (V. 4.) FVM rendelet (Vhr.) 7. § (1) bekezdése alapján a Vtv. 11/A. § (5) bekezdésében meghatározott módosító javaslatot ahhoz a vadászati hatósághoz kell benyújtani, amelyik az ajánlást tette.

- Ha a módosító javaslatot benyújtó tulajdonos nem személyesen tesz jognyilatkozatot, képviseletéről a Polgári Törvénykönyv képviseleti jogra vonatkozó rendelkezéseinek megfelelő és a Vhr. 15. számú mellékletben meghatározott adattartalommal kiállított írásbeli meghatalmazás útján gondoskodhat.
- A meghatalmazás a 9. § (3) bekezdésében meghatározott, a tulajdonjog igazolására elfogadható dokumentumok valamelyikével együtt érvényes.
- Állami tulajdonú földterület esetén a vadászati joggal kapcsolatos eljárásokban meghatalmazásnak minősül a vagyonkezelési szerződésbe foglalt, vadászati joggal összefüggő képviseletre vonatkozó meghatalmazás, amely a meghatalmazott által bemutatott, a képviselettel érintett állami földterületek listájával együtt érvényes.
- A módosító javaslattal érintett ingatlan esetében, ha az ingatlanak több tulajdonosa van, érvényes jognyilatkozatot csak egy személy tehet. A tulajdonostársak képviseletükről tulajdoni hányaduk arányában számított szótöbbséggel határoznak.
- (6) Ha a földtulajdonos más földtulajdonossal együtt nyújt be módosító javaslatot a vadászati hatósághoz, a módosító javaslatban meg kell nevezni a módosító javaslat kapcsolattartóját (a továbbiakban: meghatalmazott kapcsolattartó).

A vadászati hatósághoz benyújtott módosító javaslatnak tartalmaznia kell:

- a) a módosító javaslatot benyújtó személy vagy a meghatalmazott kapcsolattartó teljes bizonyító erejű magánokiratba foglalt nyilatkozatát arra vonatkozóan, hogy a módosító javaslat **melyik ajánlásban szereplő – kódszámokkal megjelölt – vadászterületeket érinti;**
- b) a módosító **javaslattal érintett földterület határleírását;**
- c) a módosító javaslattal érintett földterület **legalább 1:25000 méretarányú** topográfiai térképi megjelenítését, feltüntetve az ajánlással érintett vadászterület **határvonalát;**
- d) a módosító javaslattal érintett földterületnek az ingatlanügyi hatóság által papíralapon vagy elektronikus adathordozón kiadott **helyrajzi számaint és annak területi kiterjedését hektárban,** valamint a **földtulajdonosok nevét és tulajdoni hányadát;**
- e) a módosító javaslatot benyújtó személy vagy a meghatalmazott kapcsolattartó nyilatkozatát arról, hogy a tulajdonában, illetve a képviselt személyek tulajdonában lévő **földterület milyen százalékos arányban áll a módosító javaslattal érintett teljes földterülettel;**
- f) a módosító javaslatot benyújtó személy vagy a meghatalmazott **kapcsolattartó nevét és elérhetőségét.**

A módosító javaslat térképi megjelenítése és szöveges határleírása közötti eltérés esetén a szöveges határleírás tekintendő irányadónak.

Ha a vadászati hatóság ajánlásában szereplő vadászterület határára nem érkezik érvényes módosító javaslat, a vadászati hatóság a vadászterület határának megállapítására vonatkozó szabályok szerint hivatalból megállapítja a vadászterület határát.

A hirdetmény kifüggesztésének napja: 2016. március 31. *(legalább 30 nap, melybe a kifüggesztés és a levétel napja nem számít bele.)*

A hirdetmény levételének napja: 2016. május 02.


Az ajánlással szemben fellebbezésnek helye nincs.

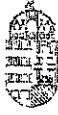
Tájékoztatom, az ajánlással érintett vadászterület földtulajdonosait, hogy az ajánlással kapcsolatos iratokba a Szabolcs-Szatmár-Bereg Megyei Kormányhivatal Élelmiszerlánc-biztonsági és Földművelésügyi Főosztály Földművelésügyi Osztályán ügyfélfogadási időben (hétfő-csütörtök: 8:00-16:00, péntek: 8:00-14:00) betekinhet.

Nyíregyháza, 2016. március 29.

**Szervezeti
aláíró
tanúsítvány**

Digitálisan aláírta: Szervezeti aláíró tanúsítvány
DN: c=HU, l=Nyíregyháza,
o=Szabolcs-Szatmár-Bereg Megyei Kormányhivatal,
serialNumber=DO20141202-IDO5,
cn=Szervezeti aláíró tanúsítvány,
postalCode=4400, street=Hősök tere 5.
Dátum: 2016.03.31 10:38:51 +02'00'

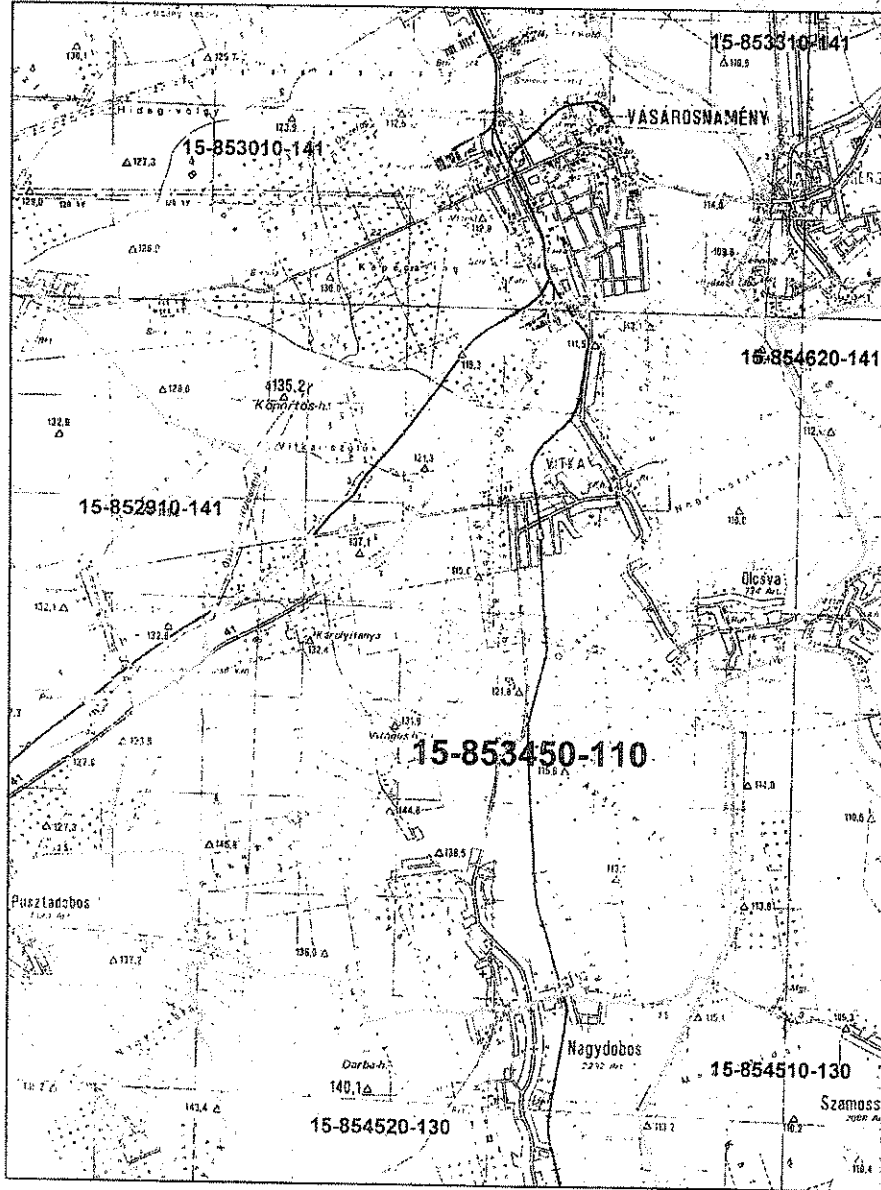
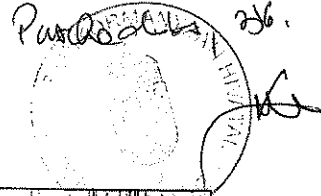





SZABOLCS-SZATMÁR-BEREG MEGYEI
KORMÁNYHIVATAL

TÉRKÉPVÁZLAT
vadászterületi ajánláshoz
M=1: 50 000

Zsraeli,
lafüggetlen 26. 0k. 0k.
Lével. 26. 0T. 05.
Puzsadbos 26. 0k. 0k.



Nyiregyháza, 2016. március 29.



**Szervezeti
aláíró
tanúsítvány**


Digitálisan aláírta: Szervezeti aláíró tanúsítvány
DN: c=HU, l=Nyiregyháza, o=Szabolcs-Szatmár-Bereg Megyei Kormányhivatal, serialNumber=DO20141202-1DOS, cn=Szervezeti aláíró tanúsítvány, postalCode=4400, street=Hősök tere 5.
Dátum: 2016.03.31 10:39:23 +02'00'



SZABOLCS-SZATMÁR-BEREG MEGYEI
KORMÁNYHIVATAL

Iktatószám: SZ/83/03208-1/2016.
Ügyintéző: Hevesi István
Telefon: (42)-594-121

Tárgy: Ajánlás vadászterület határára
Hiv.sz.: -
Mell.: 1 db átnézeti térkép
1 db térképkivonat (M=1: 50 000)



Zárójelek

1. függelék: 2016. 04. 06.
Melléklet: 2016. 07. 07.

Pusztadobos, 2016. 04. 06.

A J Á N L Á S

A Szabolcs-Szatmár-Bereg Megyei Kormányhivatal hivatalból ajánlást tesz közzé hirdetményi úton a 15-853550-109 kódszámú vadászterület határára, a 2017.03.01-től- 2037.02.28-ig tartó üzemtervi ciklusra az alábbiak szerint:

A térképmellékleten vastag és folytonos vonallal jelölt vadászterület szöveges határleírása a következő:

(az óramutató járásával ellentétes körbejárási iránnyal:)

A határleírás kiindulási pontja nyugaton a Bakta-tói főfolyás és a 41.számú főközlekedési út találkozási pontja. Innen a határvonal a Bakta-tói főfolyáson déli irányban a Pallavicini szivárgóig, majd a Pallavicini-szivárgó mentén a Baktalórántháza 0145 helyrajzi számú útig halad a határvonal. Ezen a határvonal keleti irányban egészen a Baktalórántháza-Kántorjánosi közigazgatási határig folytatódik. Innen tovább déli irányban a határárok, a Kántorjánosi 0207 helyrajzi számú földútig, ahonnan a határvonal keleti irányban a Kántorjánosi 0224-es helyrajzi számú földútig halad. Ezen déli irányban halad tovább a határvonal, majd a Kántorjánosi 1649 és 1869 helyrajzi számú földúton keleti irányban a Kántorjánosi 0251 helyrajzi számú útig (Vaja és Kántorjánosi közötti út). A Kántorjánosi 0251 helyrajzi számú földúton a határvonal déli irányban a Kántorjánosi 0266 helyrajzi számú útig). A Kántorjánosi 0266 úton délkeleti, majd a Kántorjánosi 0264 úton északkeleti irányban tartva a Téglaszinlaposi-csatornáig (Kántorjánosi 0273/3 helyrajzi szám) halad a határvonal. Innen a határvonal északi irányban a Kántorjánosi 0273/3 és Ór 026 helyrajzi számú csatornán a Vajai-tó déli részéig halad, majd a Vajai-tó keleti vonalát az Ór 027/85, 015/71 helyrajzi számú földúton követi, majd az Ór 014 helyrajzi számú földúton az Ór és Vaja közötti műútig halad. A műúton a határvonal északi irányban a Vaja 037 helyrajzi számú árokig, majd azon északkeleti irányban a Cinkó-réti szivárgóig halad. A Cinkó-réti szivárgón a határvonal az Őri folyásig halad, majd azon délkeleti irányban az Ór 091/1 helyrajzi számú csatornáig halad. Innen a határvonal az Ór 091/1 helyrajzi számú csatornán északkeleti, az Ór 086/2 helyrajzi számú ingatlanon északi, majd az Ór 087 és 084 helyrajzi számú dűlőúton az Ór 080 helyrajzi számú földútig keleti irányban folytatódik. Az Ór 080 helyrajzi számú úton a határvonal az Ór és Papos települések közigazgatási határáig halad, majd onnan az Ór és Papos, később Vaja és Papos települések közigazgatási határát követve a Papos és Nyírmada közötti földútig (Vaja 024 helyrajzi szám) halad. Innen a határvonal a Vaja 024 helyrajzi számú földúton északi irányban a Vaja és Nyírparasznya közötti műútig. A műúton Nyírparasznya irányában haladva a határvonal eléri a Vaja és Nyírparasznya települések közigazgatási határának. Innen északi irányban a Vaja és Nyírparasznya, később a Vaja és Pusztadobos települések közigazgatási határának északi irányban, majd a Nyírmada és Vaja települések közigazgatási határának nyugati irányban, annak megtöréseit követve a 41. számú

főközlekedési útig halad. A 41.számú főközlekedési úton a határvonal délnyugati irányban haladva éri el a Bakta-tói főfolyást, a határleírás kiindulási pontját.

A vadászterület becsült mérete: 3255 ha

Az ajánlással érintett vadászterülettel szomszédos lejáró üzemtervű vadászterületek kódszámai a csatolt térképmellékleten szerepelnek.

Az 1996. évi LV. törvény (Vtv.) 11/A. § (4) alapján, a vadászati hatóság az ajánlást a hirdetőtábláján, és elektronikus tájékoztatásra szolgáló honlapján legalább harminc napra hirdetmény formájában közzéteszi. A vadászati hatóság kezdeményezi minden érintett település önkormányzatának hirdetőtábláján, illetve elektronikus tájékoztatásra szolgáló honlapján a hirdetmény formájában való közzétételt, amelyet az önkormányzat tájékoztató jelleggel legalább harminc napra közzétesz.

A Vtv 11/A. § (5) bekezdése alapján az ajánlással érintett vadászterület földtulajdonosa az ajánlásra

- a) a vadászterület határaival kapcsolatos módosító javaslatot, illetve
- b) új vadászterület kialakítását célzó javaslatot [az a) és b) pont a továbbiakban együtt: **módosító javaslat**]

nyújthat be a vadászati hatósághoz a hatályos vadgazdálkodási üzemtervi ciklus utolsó vadászati évének május 15. napjáig.

- A földtulajdonos a módosító javaslatot **egyedül**, vagy más földtulajdonossal **együtt is** benyújthatja.
- A módosító javaslatot a 8. §-ban és a 19. § (2) bekezdésében meghatározott feltételek figyelembevételével lehet benyújtani, azzal, hogy **legalább háromszáz hektár, egybefüggő, vadászterületnek minősülő területre** vonatkozhat, amely terület legfeljebb egyharmada más, nem a módosító javaslatot benyújtó földtulajdonos(ok) tulajdonában is lehet.
- Az e § előírásainak megfelelő módosító javaslat befogadásáról a vadászati hatóság 10 napon belül végzéssel dönt. A **vadászati hatóság** módosító javaslat befogadásáról szóló **döntésével szemben** jogorvoslati kérelemmel a vadászterület határát megállapító döntéssel szemben benyújtott **fellebbezéssel** lehet élni.
- Ha a vadászati hatóság ajánlásában szereplő vadászterület határára nem érkezik érvényes módosító javaslat, a vadászati hatóság a vadászterület határának megállapítására vonatkozó szabályok szerint hivatalból megállapítja a vadászterület határát.

A 79/2004. (V. 4.) FVM rendelet (Vhr.) 7. § (1) bekezdése alapján a Vtv. 11/A. § (5) bekezdésében meghatározott módosító javaslatot ahhoz a vadászati hatósághoz kell benyújtani, amelyik az ajánlást tette.

- Ha a módosító javaslatot benyújtó tulajdonos nem személyesen tesz jognyilatkozatot, képviselétől a Polgári Törvénykönyv képviseleti jogra vonatkozó rendelkezéseinek megfelelő és a Vhr. 15. számú mellékletben meghatározott adattartalommal kiállított írásbeli meghatalmazás útján gondoskodhat.
- A meghatalmazás a 9. § (3) bekezdésében meghatározott, a tulajdonjog igazolására elfogadható dokumentumok valamelyikével együtt érvényes.
- Állami tulajdonú földterület esetén a vadászati joggal kapcsolatos eljárásokban meghatalmazásnak minősül a vagytonkezelési szerződésbe foglalt, vadászati joggal

összefüggő képviseletre vonatkozó meghatalmazás, amely a meghatalmazott által bemutatott, a képviselettel érintett állami földterületek listájával együtt érvényes.

- A módosító javaslattal érintett ingatlan esetében, ha az ingatlanak több tulajdonosa van, érvényes jognyilatkozatot csak egy személy tehet. A tulajdonostársak képviseletükről tulajdoni hányaduk arányában számított szótöbbséggel határoznak.
- (6) Ha a földtulajdonos más földtulajdonossal együtt nyújt be módosító javaslatot a vadászati hatósághoz, a módosító javaslatban meg kell nevezni a módosító javaslat kapcsolattartóját (a továbbiakban: meghatalmazott kapcsolattartó).

A vadászati hatósághoz benyújtott módosító javaslatnak tartalmaznia kell:

- a) a módosító javaslatot benyújtó személy vagy a meghatalmazott kapcsolattartó teljes bizonyító erejű magánokiratba foglalt nyilatkozatát arra vonatkozóan, hogy a módosító javaslat **melyik ajánlásban szereplő – kódszámokkal megjelölt – vadászterületeket érinti;**
- b) a módosító **javaslattal érintett földterület határleírását;**
- c) a módosító javaslattal érintett földterület **legalább 1:25000 méretarányú topográfiai térképi megjelenítését, feltüntetve az ajánlással érintett vadászterület határvonalát;**
- d) a módosító javaslattal érintett földterületnek az ingatlanügyi hatóság által papíralapon vagy elektronikus adathordozón kiadott **helyrajzi számaint és annak területi kiterjedését hektárban, valamint a földtulajdonosok nevét és tulajdoni hányadát;**
- e) a módosító javaslatot benyújtó személy vagy a meghatalmazott kapcsolattartó nyilatkozatát arról, hogy a tulajdonában, illetve a képviselt személyek tulajdonában lévő **földterület milyen százalékos arányban áll a módosító javaslattal érintett teljes földterülettel;**
- f) a módosító javaslatot benyújtó személy vagy a meghatalmazott **kapcsolattartó nevét és elérhetőségét.**

A módosító javaslat térképi megjelenítése és szöveges határleírása közötti eltérés esetén a szöveges határleírás tekintendő irányadónak.

Ha a vadászati hatóság ajánlásában szereplő vadászterület határára nem érkezik érvényes módosító javaslat, a vadászati hatóság a vadászterület határának megállapítására vonatkozó szabályok szerint hivatalból megállapítja a vadászterület határát.

A hirdetmény kifüggesztésének napja: 2016. március 31. (legalább 30 nap, melybe a kifüggesztés és a levétel napja nem számít bele.)

A hirdetmény levételének napja: 2016. május 02.


Az ajánlással szemben fellebbezésnek helye nincs.

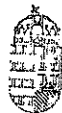
Tájékoztatatom, az ajánlással érintett vadászterület földtulajdonosait, hogy az ajánlással kapcsolatos iratokba a Szabolcs-Szatmár-Bereg Megyei Kormányhivatal Élelmiszerlánc-biztonsági és Földművelésügyi Főosztály Földművelésügyi Osztályán ügyfélfogadási időben (hétfő-csütörtök: 8:00-16:00, péntek: 8:00-14:00) betekinhet.

Nyíregyháza, 2016. március 29.

**Szervezeti
aláíró
tanúsítvány**

Digitálisan aláírta: Szervezeti aláíró tanúsítvány
DN: c=HU, l=Nyíregyháza,
o=Szabolcs-Szatmár-Bereg Megyei
Kormányhivatal,
serialNumber=DO20141202-1DOS,
cn=Szervezeti aláíró tanúsítvány,
postalCode=4400, street=Hősök tere
5.
Dátum: 2016.03.31 10:40:05 +02'00'





SZABOLCS-SZATMÁR-BEREG MEGYEI
KORMÁNYHIVATAL

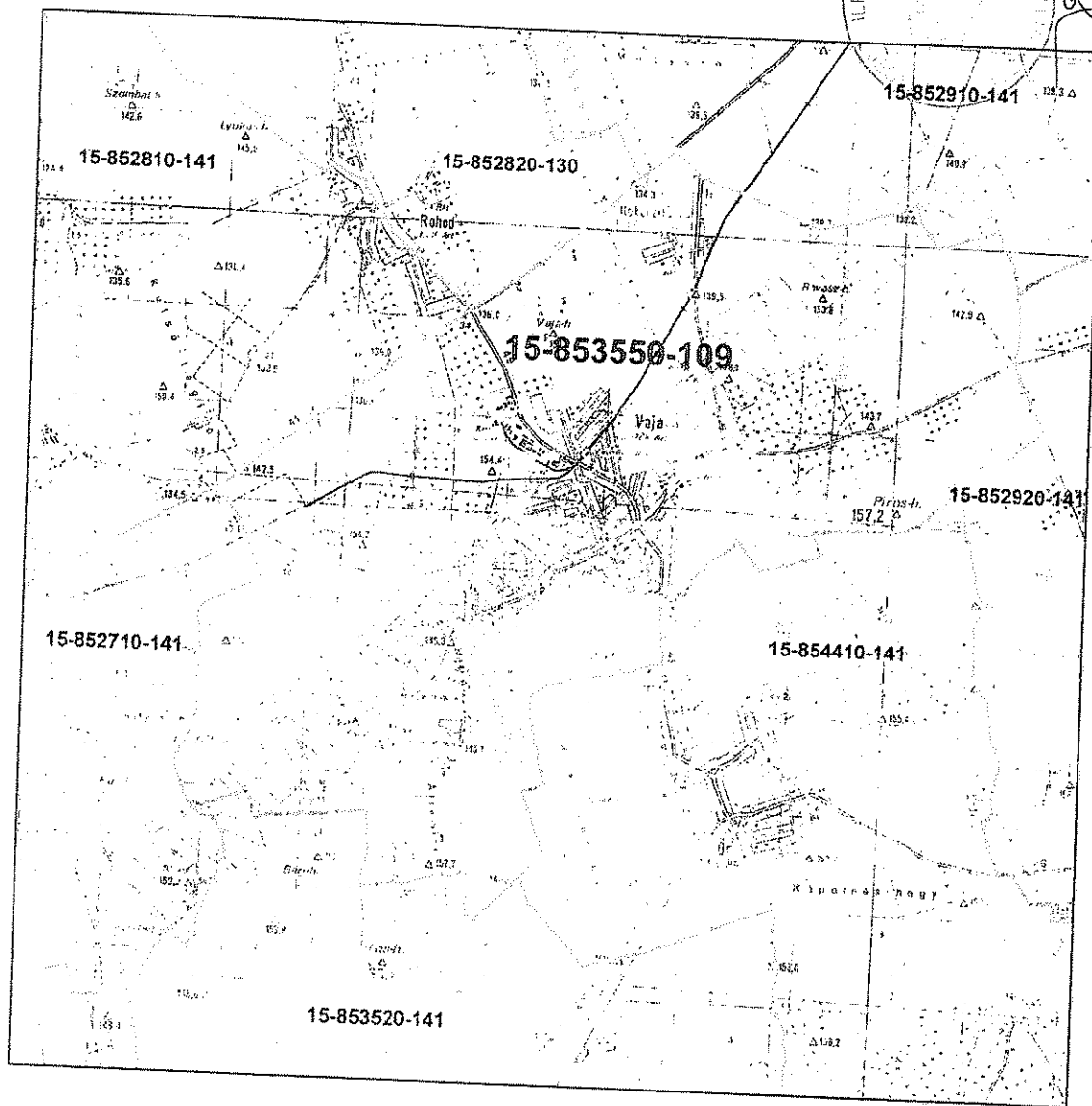
TÉRKÉPVÁZLAT
vadászterületi ajánláshoz
M=1: 50 000

Zárva!

kijelölés: 20.06.2016.

Árta: 2016.05.05.

Próbaképe: 20.06.2016.



Nyíregyháza, 2016.március 29.



[Signature]
Kozma Péter
Kormány megbízott

Szervezeti
aláíró
tanúsítvány

Digitálisan aláírta: Szervezeti aláíró tanúsítvány
DN: c=HU, o=Nyíregyháza, ou=Szabolcs-Szatmár-Bereg Megyei Kormányhivatal, serialNumber=DO20141202-1005, cn=Szervezeti aláíró tanúsítvány, postalCode=4400, street=Hősök tere 5.
Dátum: 2016.03.31 10:40:36 +02'00'

2016.03.31 10:40:36 +02'00'